





Esc. 1000

Legenda	
	Cunha de Nivel
	Linha de Divisa
	Rua
	Eixo

DT	Reviz	Data	Realizado por	Descrição	Revis
				Engenhheiro Civil - Sergio Todeschini CREA 016080-8	
<p>Ciência</p> <p>PREFEITURA MUNICIPAL DE BOCAINA DO SUL</p>					
<p>Local</p> <p>AV. HENRIQUE ASSINK</p>					
<p>Município</p> <p>BOCAINA DO SUL</p>					
<p>LEVANT. PLANIALTIMETRICO DA AV. HENRIQUE ASSINK</p>					
<p>Estado</p> <p>Indicada</p>					
					<p>DTMC</p> <p>11/2013</p>
					<p>PROPOSTA</p> <p>01/06</p>