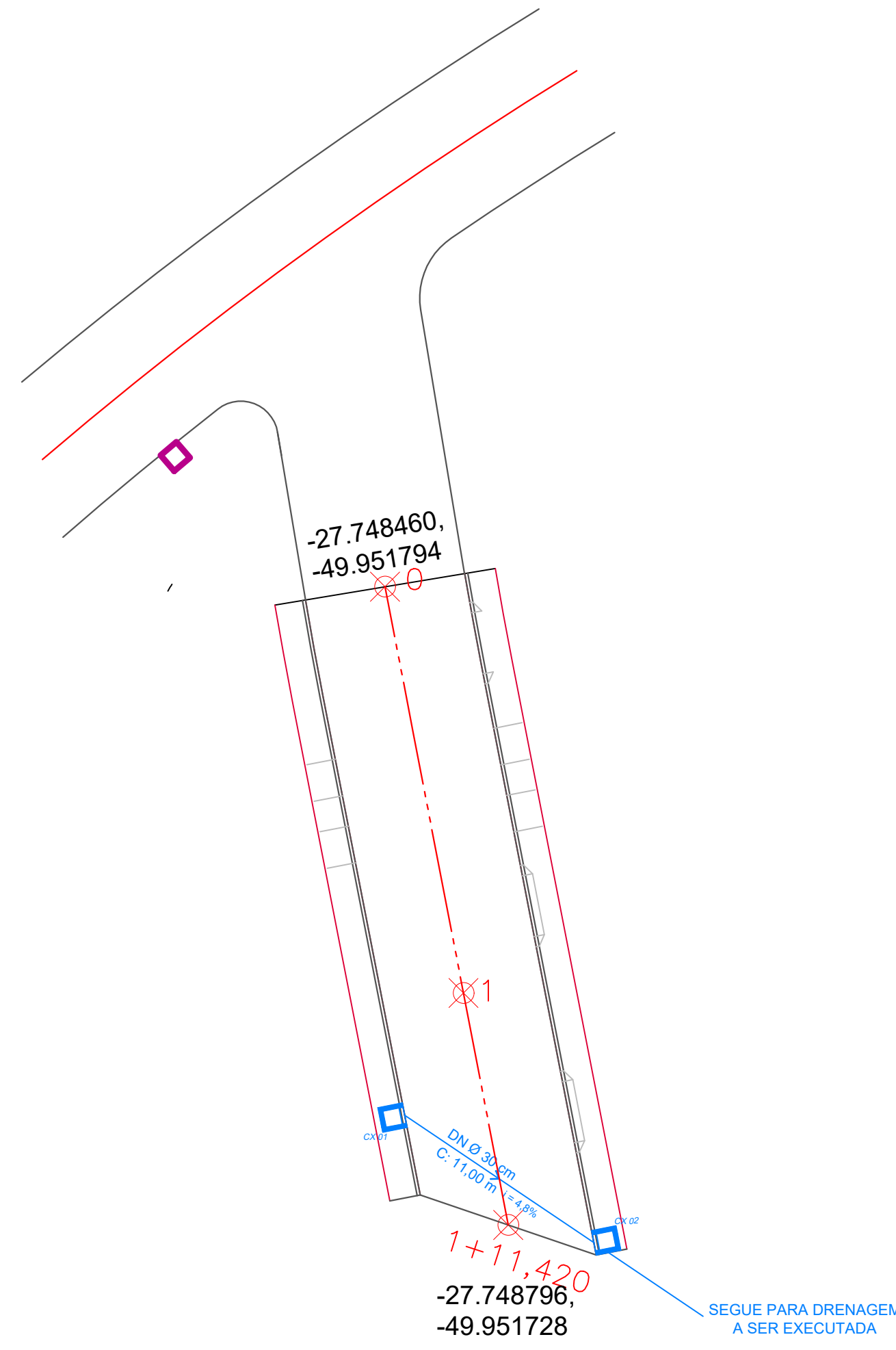



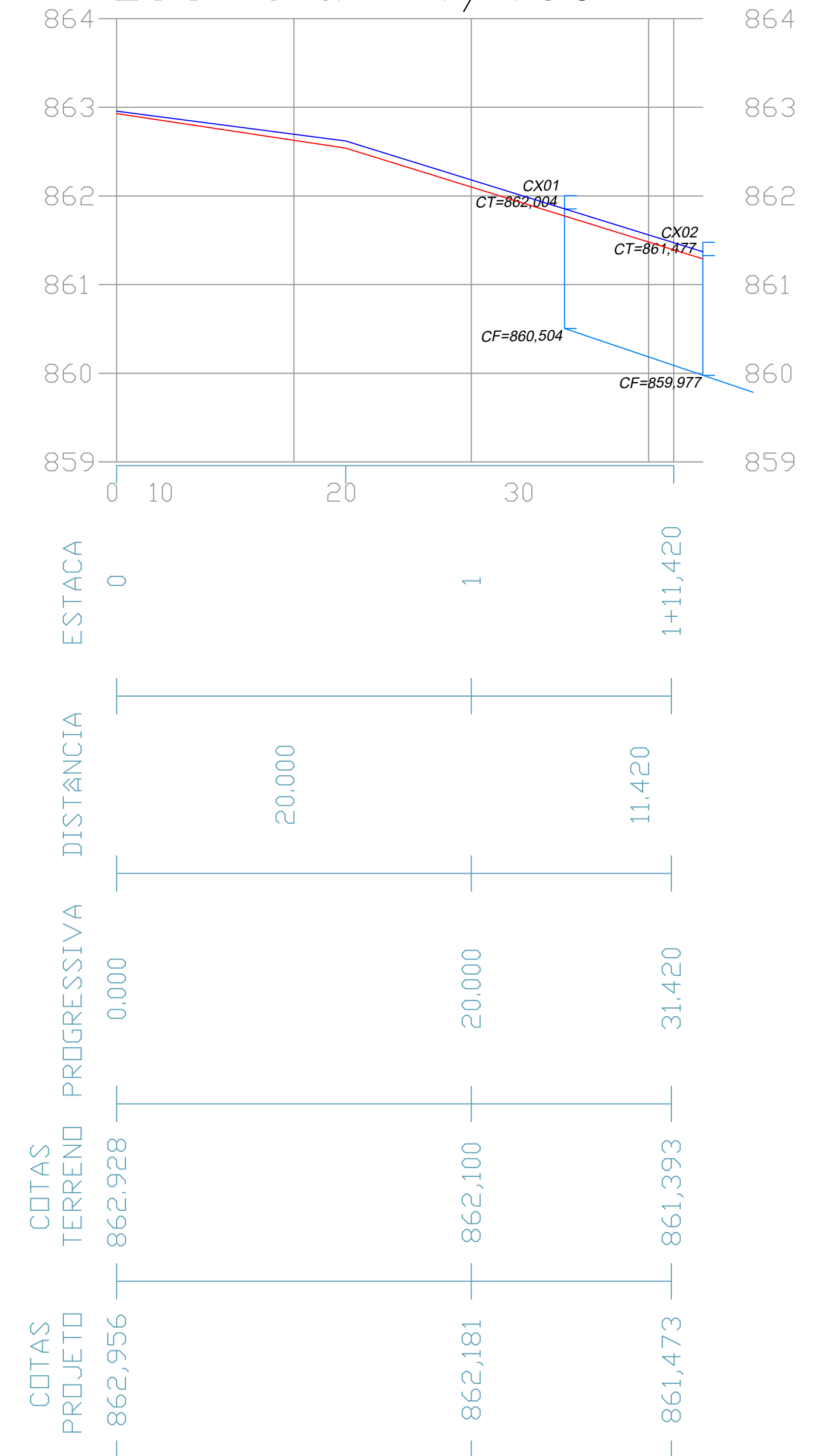
Escala: 1:250



Escala: 1:250

Rua Olga Conceição Schlichting							
Caixa	Ponto no Perfil	Altura	Meio Fio	Cota da Tamba	Cota do Fundo	trecho	i = %
1	861,854	1,50	0,15	862,004	860,504	CX 1 - CX 2	4,8%
2	861,327	1,50	0,15	861,477	859,977	CX 2 - Jusante	4,6%

RUA OLGA CONCEIÇÃO
SCHLICHTING
ESC:Hor. = 1/500
ESC:Vert. = 1/100



LEGENDA	
⊗	ESTACA
□	CAIXA CONSTRUIR
■	CAIXA EXISTENTE
—	DRENAGEM À EXECUTAR
○	POSTE
└┘	ENTRADA DE GARAGEM
—	DIVISA DE TERRENO
—	VIGA DE TRAVAMENTO
—	MEIO FIO
—	PERFIL TERRENO ORIGINAL
—	PERFIL DO PAVIMENTO

Luiz Carlos Schmulder PREFEITO		Thiago Rocha Karnopp RESPONSÁVEL TÉCNICO	
PREFEITURA MUNICIPAL DE BOCAINA DO SUL			
PAVIMENTAÇÃO (RUA OLGA CONCEIÇÃO SCHLICHTING)			
PROJETO DRENAGEM PLUVIAL E PERFIL LONGITUDINAL			
PREFEITO Luiz Carlos Schmulder		DATA: 30/07/2020	ESCALAS Indicadas
RESPONSÁVEL TÉCNICO Eng. Thiago Rocha Karnopp		CREA/SC nº 163030-6	PRANCHA 03/05